






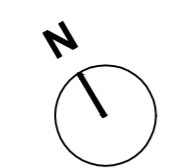


-  SUB COMPARTO B3 superficie reale mq 88.062
-  METANODOTTO INTERRATO
-  LINEA ELETTRODOTTI INTERRATI A 132 KV
-  LINEA ELETTRICA
-  LINEA TELEFONICA
-  TRALICCI
-  CANALE INTERRATO CERCHIA

Allacciamento SIRON srl DN 100
 Elettrodotto n. 039 "Imola RT - Forlì RT".
 Elettrodotto n. 717 "Imola RT - Forlì via Lunga der. Imola Ortignola".
 Elettrodotto n. 719 "Faenza - Forlì Oraziana der. Forlì via Lunga".



REGIONE EMILIA-ROMAGNA
 COMUNE DI FAENZA

PROVINCIA DI RAVENNA

Piano Particolareggiato di iniziativa privata relativo alla scheda di PRG 174 "Area Colombarina" sub comparto B3

Data
 DICEMBRE 2021
 Scala
 1:2000

Ubicazione: Via Piero della Francesca - Via Cerchia
 Dati catastali: Foglio 84 mappali 313/a, 317/a, 330/a, 333/a, 334/a, 388/a, 392/a
 Foglio 115 mappali 508, 559/b, 560/b, 563/b, 587, 604/b, 605/b, strada vicinale Cerchia (parte 2)
 Foglio 116 mappali 15/a, 428/a, 712, 1983/a

Elaborato tavola numero

VINCOLI ESISTENTI **05**

- Progettisti:
- PROGETTAZIONE ARCHITETTONICA**
 Arch. Alessandro Bucci
 n. iscrizione 253
 Ordine Architetti Ravenna
 via Severoli n.18 - 48018 Faenza (RA)
 Tel.+39 0546 29237 Fax +39 0546 29261
 segreteria@alexandrobucciarchiteti.it
 - con la consulenza specialistica di:
IMPIANTI ILLUMINAZIONE PUBBLICA
 Polistudio Società di Ingegneria
 - PROGETTAZIONE RETI FOGNARIE E LAMINAZIONE**
 Polistudio Società di Ingegneria
 - VALUTAZIONE ACUSTICA RELAZIONI AMBIENTALI**
 Polistudio Società di Ingegneria
 - RILIEVI TOPOGRAFICI**
 STF Studio Topografico Faenza - Geom. Nevio Krstancic
 - GEOLOGIA**
 Dott. Geol. Vittorio Venturini

Proprietà e committente
 Gea srl
 via del Rio n.400
 47522 Cesena (FC)

Firma dei tecnici ognuno per le proprie competenze

